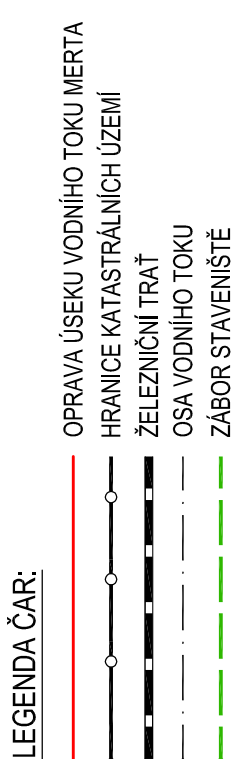


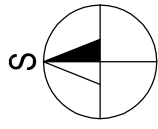
KATASTRÁLNÍ SITUAČNÍ VÝKRES č. 06

1:500



LEGENDA OBJEKTŮ:


- | | |
|---|--------|
| POZEMEK DOTČENÝ PROVÁDĚNÍM STAVBY | 1466/1 |
| POZEMEK DOTČENÝ DOČASNĚ DOTČENÝ STAVBOU | 1466/1 |
| POZEMEK SOUSEDNÍ | 1466/1 |



VÝŠKOVÝ SYSTÉM: BALTP. V.

SOUŘADNICOVÝ SYSTÉM: S-JTSK

3			
2			
1			
REVIZE	POPIS	DATUM	SCHVÁĽIL

<div>Sweco Hydroprojekt a.s. divize Morava</div> <div>Pracoviště Ostrava, Varenská 49, 729 02 Ostrava; ostrava@sweco.cz, www.sweco.cz</div>				<div>SWECO</div> <div></div>		
VYPRACOVAL	Ing. P. Müller	HIP	Ing. Č. Kriška	T. KONTROLA	Ing. M. Machovec	
PROJEKTANT	Ing. P. Müller	ŘEDITEL DIVIZE	Ing. Vit Černý, Ph.D.	DATUM	12/2016	
OBJEDNATEL	Povodí Moravy, s.p., Dřevatská 932/11, 602 00 Brno			OKRES	Šumperk	
AKCE: Merta - údržba HM, ř. km 0,000 - 4,400 - projektová dokumentace				ČÍSLO ZAKÁZKY	216140 01 01	
				STUPĚŇ	DSP+DPS	
				FORMÁT	3x A4	
				MĚŘÍTKO	1:500	
				ARCHIVNÍ ČÍSLO	109116/3	
ČÁST STAVBY	-			SOIPS	-	
PŘÍLOHA:				ČÍSLO PŘÍLOHY	C.3.6	
KATASTRÁLNÍ SITUAČNÍ VÝKRES č. 06						

Objevitel této dokumentace (ať již fyzická nebo právnická osoba) je povinen tuto dokumentaci oprávněným způsobem zveřejnit a poskytnout ji všem, kteří o ni požádají. Objevitel této dokumentace je povinen tuto dokumentaci oprávněným způsobem zveřejnit a poskytnout ji všem, kteří o ni požádají.

Poznámka: Podpisy zpracovatelů jsou připojeny pouze k výtisku číslo 01 nebo originálu přílohy (matrici).

